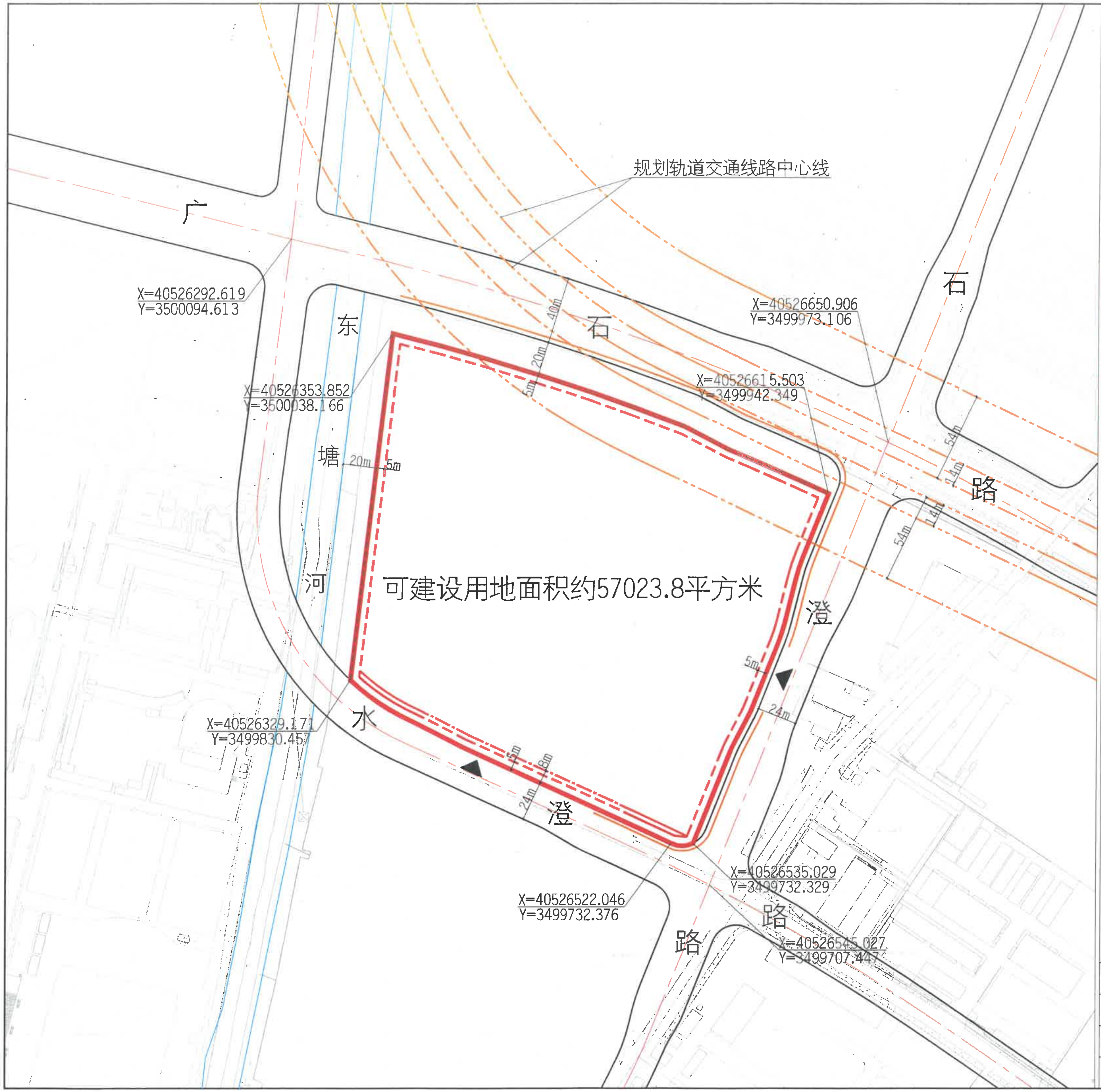
规划轨道交通线路中心线
广
石
路
东
塘
河
石
澄
路
水
澄
路
路
可建设用地面积约57023.8平方米
X=40526292.619
Y=3500094.613
X=40526353.852
Y=3500038.166
X=40526650.906
Y=3499973.106
X=40526615.503
Y=3499942.349
X=40526329.171
Y=3499830.457
X=40526522.046
Y=3499732.376
X=40526535.029
Y=3499732.329
X=40526545.027
Y=3499707.447
40m
20m
5m
20m
5m
54m
14m
54m
14m
5m
24m
5m
8m
24m

地块区位图

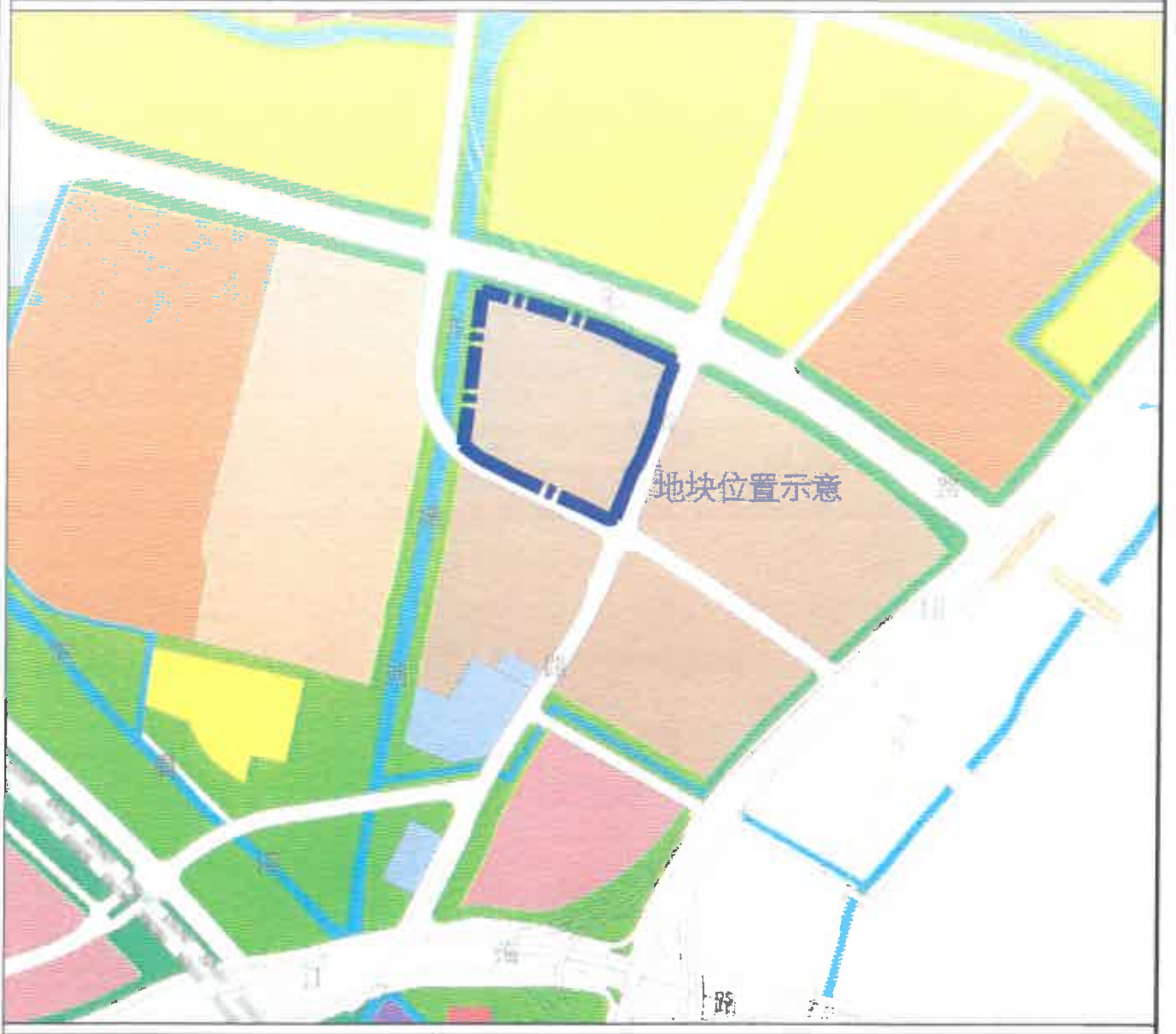

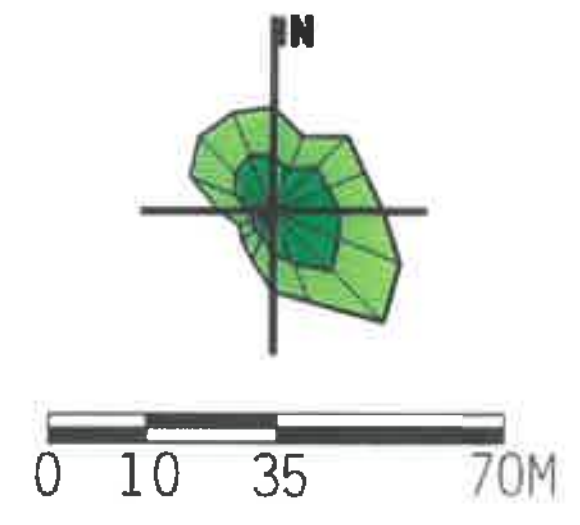

说明：
本地块一年内未签订国有土地使用权出让合同的，地块规划图自行失效。

图　例

- 道路红线及中心线
- 可建设用地范围线
- 建筑控制线
- 高层建筑控制线
- 地下建筑控制线
- 禁止机动车出入口控制线
- ▲ 机动车开口方向
- 高压线及高压控制走廊
- 轨道交通控制线
- 文物保护范围
- 现状保留建筑
- 绿地范围
- 20m 尺寸标注
- X=40528392.534 Y=3494903.028 坐标标注

无锡市自然资源和规划局梁溪分局地块规划图

地块位置	石澄路-水澄路-东塘河-广石路		
地块名称	广石路与石澄路交叉口西南侧地块	地块编号	XDG(LX)-2024-4号
所属行政区	梁溪区	日　期	2024年4月